



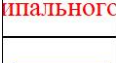



УТВЕРЖДЕНА

от _____ № _____

СХЕМА

расположения земельного участка или земельных участков на кадастровом плане территории

Условный номер земельного участка -		
Площадь земельного участка 00 м ²		
Обозначение характерных точек границ	Координаты, м	
	X	Y
1	2	3
1	00000.00	000000.00
2	00000.00	000000.00
3	00000.00	000000.00
4	00000.00	000000.00
1	00000.00	000000.00
Система координат: МСК -----		
Квартал: 24:00:0000000		
Масштаб 1:300		
Условные обозначения:		
	Вновь образованная часть границы, сведения о которой достаточны для определения ее местоположения	
	Надписи вновь образованного земельного участка	
	Существующая часть границы, имеющиеся в ЕГРН сведения о которой достаточны для определения ее местоположения	
	Граница территориальной зоны	
	Обозначение границы территориальной зоны	
	Граница кадастрового квартала	